


Stad, dorp en platteland



DIT WEET JE NU!

LES 1 IN DE TREIN

In een dorp wonen minder mensen dan in een stad. Er zijn ook minder winkels en er is minder verkeer.

De bereikbaarheid van een dorp is minder groot dan de bereikbaarheid van een stad. In de stad is het soms erg druk. Op het platteland is het vaak rustiger. Daar is ook meer ruimte. Op het platteland zijn veel weilanden of bossen. Er wonen weinig mensen en de huizen hebben vaak een grote tuin. Dat zie je goed als je een luchtfoto maakt vanuit een helikopter of een luchtballon. Als je een foto van heel Nederland of van de hele wereld wilt maken, moet je nog hoger vliegen. Met een satelliet maak je dan een satellietfoto.




Als je een kaart wilt maken, maak je eerst een luchtfoto.

LES 2 ONDERWEG

Als je mensen van de ene plaats naar de andere brengt, noem je dat personenvervoer. Dat kan met de auto, de trein, de tram, de metro of het vliegtuig. Je kunt ook spullen vervoeren. Dat heet goederenvervoer. Bijvoorbeeld met een goederentrein over het spoor, met een vrachtauto over de weg of met een vrachtschip over een waterweg. Ook in de lucht heb je wegen. Dat noem je een luchtweg.

Op een kaart kun je zien waar je naartoe gaat. Bij de kaart staat wat de schaal is. Je kunt daarmee uitrekenen wat de afstand in het echt is. Als je weet wat de afstand is en hoe snel je reist, kun je de reistijd berekenen.



Goederenvervoer en personenvervoer.

LES 3 OP EN IN DE GROND

Als je over de wereld reist, zie je dat het landschap overal anders is. Dat komt doordat het weer ook niet overal hetzelfde is.

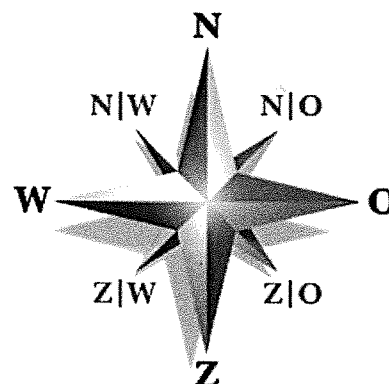
Het weer over een langere tijd noem je het klimaat. Een klimaat kan heel koud of heel warm zijn. En heel nat of heel droog zijn.

Niet alleen het klimaat, maar ook de grondsoort zorgt ervoor dat het landschap niet overal hetzelfde is. Veen, klei, zand en löss zijn grondsoorten.

Een windroos geeft aan waar de wind vandaan komt. Hij wijst de windrichting aan. Noord, oost, zuid en west zijn windrichtingen.

Op een kaart staat noord altijd boven en zuid altijd beneden.

Oost is altijd rechts en west is links op de kaart. Er zijn nog meer windrichtingen: noordoost, zuidoost, zuidwest en noordwest.



Een windroos.